



#### 1.4 A Cruces Peatonales

- 1 Proyectado en intersección Maracaibo con Mar Negro, zona sur.
- Considera señal vertical Proximidad de Cruce Peatonal (PO-8).
- 1 Proyectado en intersección Maracaibo con Mar Rojo, zona sur.
- Considera señal vertical Proximidad de Cruce Peatonal (PO-8).
- Repintar 2 en Mar Negro (intersección) y 1 Maracaibo zona norte.
- 1 Repintar pasaje Mar Rojo.

#### 1.4 B Paso Cebrá

- 1 Paso cebra proyectado en pasaje Mar Caspio incluyendo baldosa podotáctil.
- 1 Paso cebra proyectado en pasaje Mar Caspio incluyendo baldosa podotáctil.
- Paso cebra proyectado en los 6 accesos vehiculares del proyecto incluyendo baldosa podotáctil.

#### 1.4 C Dispositivo de Rodado

- 2 Con rebaje de acera completa en intersección calle Maracaibo con Mar Rojo.
- 1 Con rebaje de acera completa y 1 normal en intersección de calle Maracaibo con Mar Negro.

#### 1.4 D Proyección de Veredas

- Proyección de 10 m2 de vereda en intersección calle Maracaibo con Mar Negro
- Proyección de 65 m2 de vereda frente predial del pasaje Mar Caspio.
- Proyección de 46 m2 de vereda frente predial por calle Maracaibo.
- Proyección de 91 m2 de vereda en frente predial por pasaje Mar Caspio.

#### 1.4 E Reposición de Calzada

- Reposición de 75 m2 de calzada asfáltica en calle Mar Rojo.
- Reposición de 11 m2 de calzada asfáltica en calle Maracaibo, intersección con pasaje Mar Caspio, zona poniente.
- Reposición de 11 m2 de calzada asfáltica en calle Maracaibo intersección con pasaje Mar Caspio, zona oriente.

### 4.3 A Flechas Direccionales

- 4 Flechas rectas bidireccionales en pasaje Mar Caspio
- Flechas rectas unidireccional en pasaje Dardanelos.

#### 4.3 B Señal Vertical Dirección Obligada (RO-3)

- 1 En intersección pasajes Mar de Caribe con Mar del Coral
- 4.3 C. Señal Vertical No Entrar (RPO-1)**

- 1 En intersección Calle Mar Negra

- 4.3 D Instalar Tachón Vial**
- Instalar 15 ml en la intersección de la calle Mar Negro y Rafael Sotomayor

### 5.1 A Señal Vertical PARE (RPI-2)

- 1 En intersección calle Mar Negro con pasaje Mar Caribe
- 1 En intersección calle Maracaibo con pasaje Mar Caspio


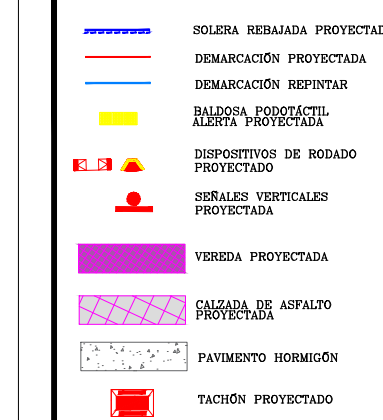
5.1 B Señal Vertical Velocidad Máxima 20 (PR-1)

- 1 En el tramo entre pasaje Mar Caspio y Mar del Coral.
- 1 En el tramo entre pasaje Mar del Coral y calle Mar Negro

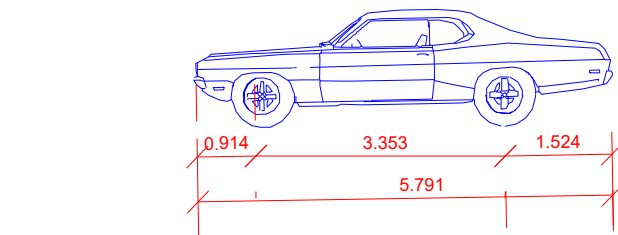
### 5.1 C Señal Vertical Velocidad Máxima 30 (RR-1)

- 1 Cerca a la intersección entre calle Mar Negro y Maracaibo
- 1 Cerca a la intersección entre calle Maracaibo y Mar Rojo.

## DETALLE ACCESO PASAJE MAR CASPIO Y DARDANELOS



## UBICACIÓN



## P - Passenger Car

PROYECTADO POR



**GUILLERMO RIVERA**  
INGENIERO CIVIL

PROYECTO: INFORME DE MITIGACIÓN DE IMPACTO VIAL BÁSICO (IMIV)  
CENTRO DE SALUD MENTAL COMUNITARIA SUR  
COMUNA DE ARICA

CONTENIDO :

PLANTA GENERAL SITUACIÓN CON PROYECTO MITIGADO

REV-A

FECHA:  
ABRIL 2025

LAMINA :

1 DE 1